Comune di Barano d'Ischia (NA)

PIANO DI EMERGENZA COMUNALE

P.O.R. CAMPANIA F.E.S.R. 2007/2013 - Obiettivo Operativo 1.6
Prevenzione dei rischi naturali ed antropici
DGR Campania n.146 del 27 Maggio 2013

UNIONE EUROPEA · REGIONE CAMPANIA · FESR · La tua Campania cresce in Europa

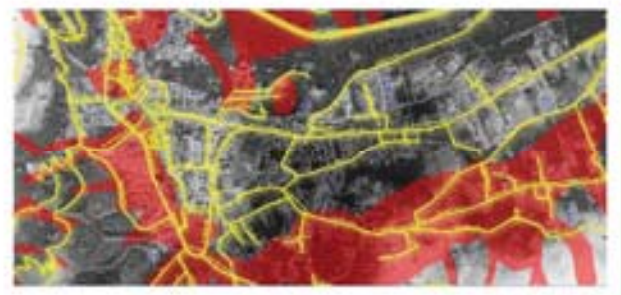

Elaborato
D.04

Oggetto
RISCHIO IDRAULICO

CARTA DEL MODELLO DI INTERVENTO

Scala 1:6000

Progettisti
ing. Carlo Eboli, PhD
ing. Paolo de Falco
ing. Nello De Sena
ing. Michele Grimaldi, PhD
ing. Raffaella Petrone

R.U.P.
ing. Giuseppe Di Meglio

Sindaco
dr. Paolino Buono

Legenda

- confine comunale

Centri di coordinamento
- centro operativo comunale (COC)

Aree di emergenza
- area di attesa
- area di ricovero
- cancelli per la regolamentazione del traffico in ingresso/uscita dalle aree a rischio

Numero di abitanti in aree inondabili
- 0 - 6
- 6 - 22
- 22 - 38
- 38 - 92
- 92 - 177
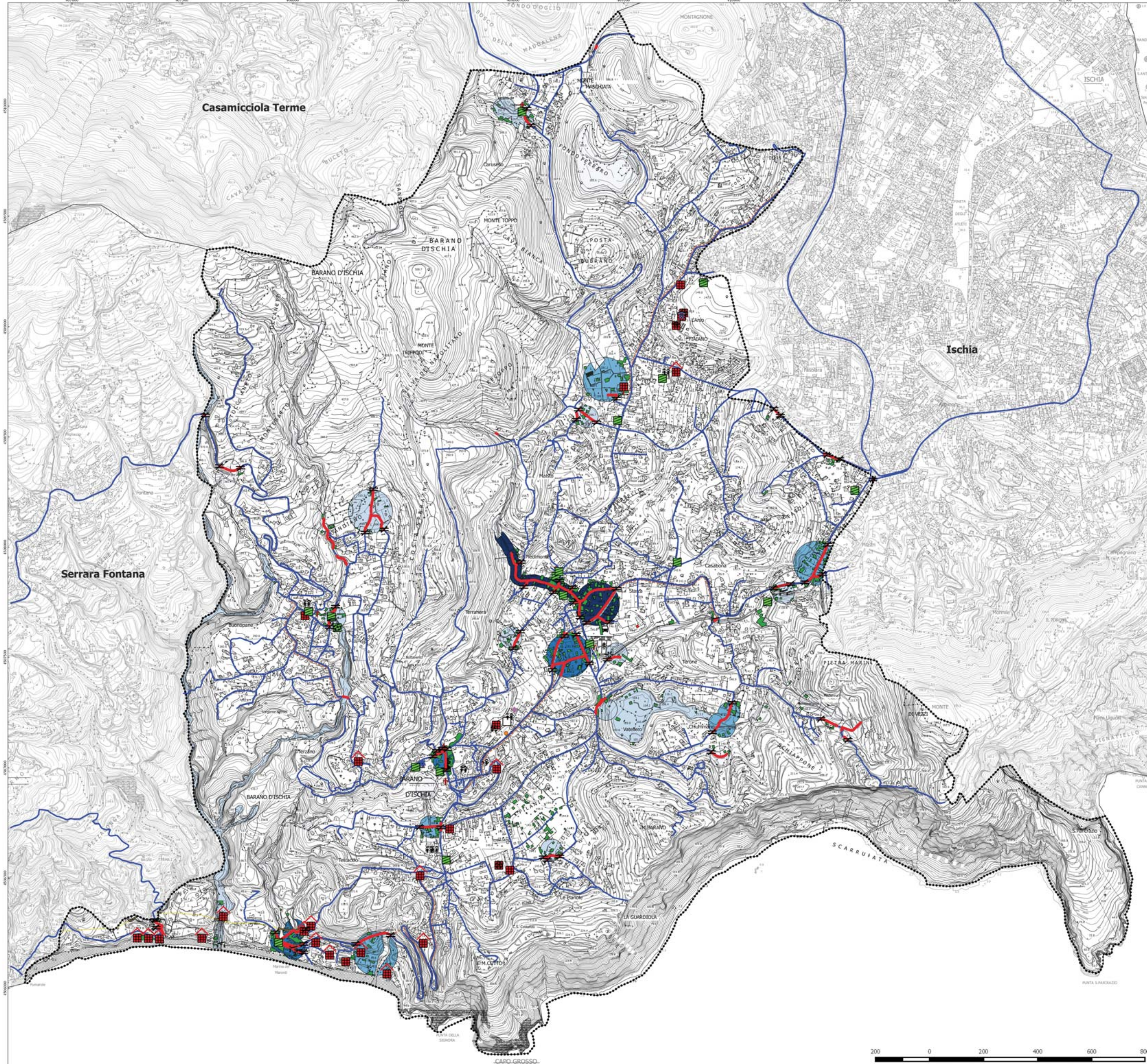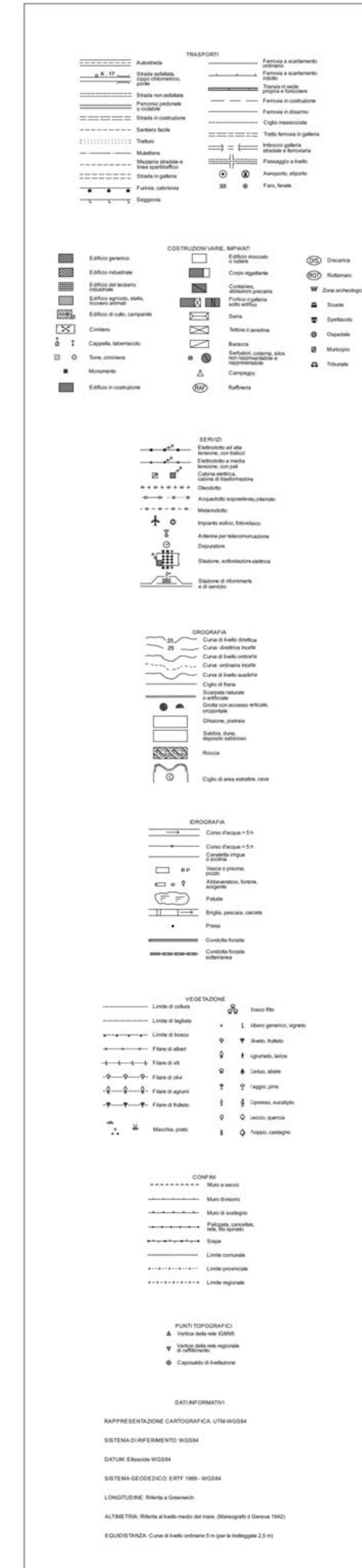
Elementi strategici e sensibili
- banca
- camping
- caserma carabinieri
- chiesa
- cimitero
- deposito mezzi nettezza urbana
- depuratore in programmazione
- distributore carburante
- farmacia
- isola ecologica
- municipio
- polizia locale
- poste
- edificio produttivo
- scuola
- sede protezione civile
- serbatoio
- struttura sportiva outdoor pubblica
- Struttura Indoor
- struttura sportiva indoor pubblica
- elettrodotto in aree a pericolosità idraulica
- elettrodotto
- traliccio in aree a pericolosità idraulica
- traliccio
- rete fognaria in aree a pericolosità idraulica
- rete fognaria
- rete stradale in aree a pericolosità idraulica
- rete stradale